

ДОКУМЕНТАЛЬНЫЙ РОЛИК ПЕРЕД ПРОЧТЕНИЕМ. ИБН БАТТУТА:

...Говорят, что Чингис-Хан (Jengis-Khan), пришедший с Татарами в земли исламизма и опустошивший их, был кузнец в Хоте (Khota). Он был умен, силен и дороден; любил собирать и угощать народ, и через то сделался его главою. С помощью своего войска завоевал он Хоту, Китай, Хашак, Кашгар и Малик. После жестоких битв с Джалал-Оддином Санжаром, сыном Шаха Ховарезмского и сильным владыкою Ховарезма, Хорасана и Мавара-эль-Нагара, завладел он его землями, разорил Бухару, Самарканд и эль-Тармид, перерезал в них жителей, забравши в плен только молодых, и совершенно опустошил всю страну. Он перешел потом Гигон, завладел Хорасаном и Ираком, всюду разоряя города и убивая жителей, и наконец погиб, оставя наследство сыну своему, Гулаку, который взял Багдад, умертвил Калифа эль-Мостаазема, из рода Аббасов, и прошел в Сирию, где божественное Провидение положило конец его поприщу; разбитый египетскою армиею, он попался в плен. Говорят, что при нападении Татар на Ирак, погибло там не менее 24,000 ученых людей, и остались только один из ученейших мужей иракских, Нур-Оддин Ибн-эль-Заджай и его племянник, убежавшие в Мекку, о чем сам Нур-Оддин сказывал потом Абд-Алле Ибн-Рашанду, а тот пересказал речи его шейху Ибн-эль-Гаджи, который передал их сократителю истории Ибн-Джаззи эль-Кельби, записавшему слышанное...

Варианты: Хотан, Кочо. Хотан и Кочо – вероятно, родственные понятия, так как оба связаны с Турфанской впадиной. Не исключено, что и название народа Кидане – есть определенное развитие данного корня. /По факту – на всех старинных картах исторические земли Хитаев условно располагаются в северной части Турфанского идыкутства/.

Из ВИКИ: Кочо — средневековое тюркское феодальное государство в северной части Восточного Туркестана – под управлением династии уйгурских идыкутов.

УТЮКЕН

РАШИД-АД-ДИН:

...В конце концов Огуз победил и захватил область от Таласа и Сайрама до Бухары; она стала неоспоримо принадлежать ему. Некоторые его дядья, братья и племянники, которые к нему не присоединились, поселились [от него] на восток. Среди них так повелось считать, что все монголы [происходят] из их рода. В ту эпоху они все были неверными (моё пояснение: Татарами или Тогуз-Огузами, то есть неверными Огузами), но с течением времени они также стали вместе с родом [Чингиз-хана] исповедовать единобожие. Когда та область покорилась Огузу и закрепилось над нею его господство, он разбил золотой шатер и устроил великое празднество; почтил родственников и эмиров, обласкал всех воинов; всем дядьям и родам, которые к нему присоединились, он дал имя уйгур, так как значение этого слова на тюркском языке – соединяться и помогать. Все племена уйгуров [происходят] от их рода. Другое племя он назвал канлы. Племена: кипчак, калач и агач-эри также происходят от того народа, который соединился с Огузом и смешался с его родом. Причины наименования каждого [племени] подробно излагаются в нижеследующих разделах...

И снова тот же регион:

...На основании того, что упомянуто в мусульманской истории и записано в «Пятикнижии» еврейского народа, пророк Ной [Нух] – да будет мир ему! – разделил землю с севера на юг на три части. Первую часть он дал одному из своих сыновей, Хаму, который был родоначальником чернокожих; вторую – Симу (Сам), ставшему предком арабов и персов; третью часть предоставил Яфету (Яфес) – праотцу тюрков. [Ной] послал Яфета на восток. Монголы и тюрки рассказывают об этом то же самое, но тюрки называли и продолжают называть Яфета Булджа-ханом [Абулджа-ханом] и достоверно не знают, был ли этот Булджа-хан [Абулджа-хан] сыном Ноя или его внуком; но все они сходятся на том, что он был из его рода и близок к нему по времени. Все монголы, племена тюрков и все кочевники [букв.: обитатели степей] происходят от его рода. Подробности этого обстоятельства они передают в следующем виде. Булджа-хан [Абулджа-хан] был кочевник; его летовка была в Ортаке и Казтаке, которые представляют собою чрезвычайно большие и высокие горы; в тех пределах находился город по имени Инандж. Зимнее стойбище Булджа-хана

[Абулджа] было также в этих пределах, в местностях, называемых Бурсун, Какьян и Каркорум, называют также [его и] Каракорум. Поблизости этих мест находятся города Талас и Кары-Сайрам...

Вот те земли, за которые всегда боролись кочевники. Эти же земли считались колыбелью и родиной всех тюрок. Трудно сказать, так это было или нет, но как идеологический аргумент для захвата огромного куска шелкового пути – самое оно.

ГАРДИЗИ:

...Что касается пути к кимакам, то из Фараба идут в Янгикент, на пути из Янгикента в страну кимаков встречаются реку, переправляются через нее и приходят в пески; **тюрки называют это место Уюкман**. Дальше приходят к реке Сокук; после переправы через нее начинаются солончаки. Дальше приходят к горе Кендир-тагы. [Путешественник] идет все по берегу той же реки, среди зелени, травы и деревьев, до истока реки; гора высока. После этого поднимаются на гору по узкой тропинке. От горы Кендир-тагы приходят к реке Асус; по этой дороге в течение пяти дней на людей совсем не падает свет солнца вследствие тени деревьев, до самого берега реки Асус. Вода в реке черная; она течет с востока и доходит до ворот Табаристана. После этого приходят к реке Иртыш, где начинается страна кимаков. По обеим сторонам реки пасутся дикие кони; иногда можно видеть в одном месте тысячу или две тысячи их; они происходят от одичавших царских коней; они продолжают размножаться. Этих лошадей нельзя поймать иначе, как арканом; поймав их, садятся на них и укрощают их; они поддаются укрощению и привыкают к людям. Иртыш - большая река, так что если кто-нибудь встанет на этом берегу реки, то с другого берега его нельзя узнать вследствие отдаленности расстояния. Вода реки черная. Переправившись через реку Иртыш, приходят к шатрам кимаков. Низких строений у них нет; все живут в лесах, ущельях и степях, все владеют стадами коров и баранов; верблюдов у них нет; если какой-нибудь купец приводит сюда верблюда, он не живет здесь и года: как только верблюд поест этой травы, он околевает. У них нет соли; если кто-нибудь приносит сюда один ман соли, он берет за это мех горноста. Летом они питаются кобыльим молоком, которое у них называется кумысом; на зиму они заготавливают сушеное мясо, баранье, лошадиное или коровье, каждый по мере своих средств. В этой стране выпадает много снега; бывает, что толщина снежного покрова в степи достигает высоты копья. Зимой они уводят лошадей в

отдаленную страну, в место к-таг; под землей у них есть водоемы, сделанные из дерева, на зимнее время; когда выпадает много снега, их лошади пьют в зимние месяцы эту воду, так как снег не позволяет им дойти до водопоя. Предметы охоты кимаков - соболи и горностаи; их начальник носит титул Бамал-Пейгу.

Из ВИКИ:

...Северную окраину Чу-Илийского хребта образуют невысокие горы Хантау и Жамбыл. Географическое положение Илийского района, окруженного с запада, севера и востока пустынями Мойынкум, Бетпакдала и Таукум, предопределило его особое значение в системе межрегиональных коммуникаций, культурных, экономических, политических связей и отношений, которое сохранялось за ним на протяжении более трех последних тысячелетий.

В предгорной зоне располагаются небольшие группы курганов ранних и средневековых кочевников, но самые крупные некрополи сосредоточены у южных предгорий горы Сункар. Вдоль цепочек курганов выстроены в линию группы поминальных оград, сложенных из семи-восьми крупных камней.

По виду курганные могильники с оградами напоминают памятники Горного Алтая, характерны пазырыкской культуры скифского времени. Иногда на возвышенных междугорных местах встречаются Нередко на возвышенных межгорных участках встречаются ритуальные каменные оградки и изваяния тюркского периода, однако большинство этих монументы имеют следы поздних разрушений.

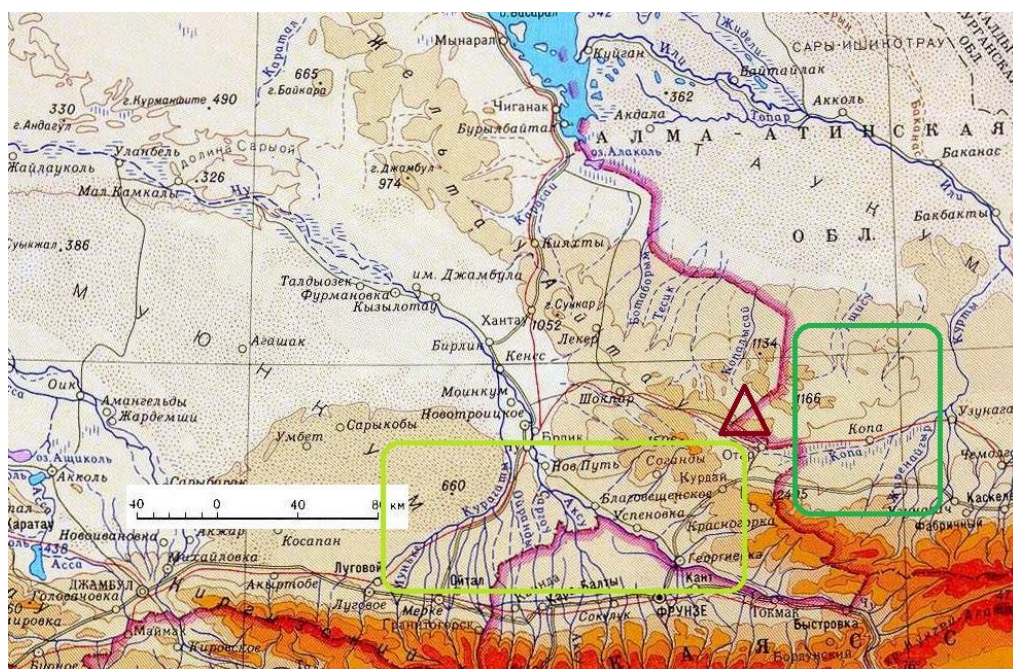
Древним исследованным памятником Хантау является могильник Кожабала на северо-восточном склоне горы Сункар. Здесь насчитывается около 150 погребальных сооружений, представленных каменными ящиками в оградах прямоугольной или округлой формы; в раскопанных курганах были обнаружены остатки кремации и ингумации в сопровождении с национальными орнаментированной посуды и бронзовых украшений (браслеты, подвески, бусы).

По своему характеру, курганы датируются XIII в. до н. э. и относятся к памятнику андроновской культурно-исторического равенства, распространенному в южной части Сарыарки и Западном Семиречье. В горных долинах петроглифы Хантау считаются самыми древними и датируются эпохой бронзы. Учитывая это, среди них встречаются гравюры, которые по содержанию и стилю наиболее характерные для памятников наскального искусства Северного Прибалхашья. Одним из ярких петроглифов Хантау

представлены произведениям авторов середины I тыс. до н. э., многие из которых на сегодняшний день уникальны или относятся к числу редких, отличительных для Чу-Илийских гор образцов наскального искусства эпохи ранних кочевников...

СЮАНЬ-ЦЗАН, ЗАПИСКИ О ЗАПАДНЫХ СТРАНАХ [ЭПОХИ] ВЕЛИКОЙ ТАН:

...От города Сушэ шел на запад 400 ли. Прибыл к Тысяче Родников. Земли, занимаемые Тысячью Родников, свыше 200 ли в поперечнике, с южной стороны – Снежные Горы, с трех остальных сторон — равнинные земли. Почвы влажные, леса густые. В последний месяц весны цветы пестреют ковром. Родников и водоемов — тысяча. Поэтому такое название. Туцзюэский каган каждый год приезжает сюда, спасаясь от жары. Здесь есть стадо оленей, многие из них украшены колокольчиками и кольцами. Они привычны к людям и не слишком боязливы. Каган дорожит ими; он издал указ о своем покровительстве над стадом и запретил убивать оленей. Кто нарушит указ, тому не будет пощады. Поэтому олени этого стада доживают до старости. От Тысячи Родников шел 140-150 ли. Прибыл в город Далосы. Город в окружности 8-9 ли. Здесь вперемешку живут торговцы из разных стран. Местные продукты и климат очень схожи с Сушэ...



С.Г. КЛЯШТОРНЫЙ. ТЕРХИНСКАЯ НАДПИСЬ /СОВЕТСКАЯ
ТЮРКОЛОГИЯ. 1980. №3/:

...Затем, в год тигра (750 год), я пошел на чиков. Во втором месяце, в 14-й день, возле (реки) Кем я их разбил. В том же году я приказал учредить ставку Касар Кордан в верховьях (реки) Тез, на западном склоне Отюкена. Я приказал воздвигнуть там стены и провёл там лето. Там я установил границы (моих владений). Там я приказал вырезать (букв.: создать) мои знаки и мои письмена. Затем, осенью того же года, я пошёл на восток и призвал к ответу татар. В год зайца (751 год), на пятый месяц... В год дракона (752 год) я провёл лето посредине Отюкена, к западу от священной вершины Сюнгюз-Башкан, у слияния рек Ябаш и Тукуш. Там я повелел воздвигнуть ставку и возвести стены...

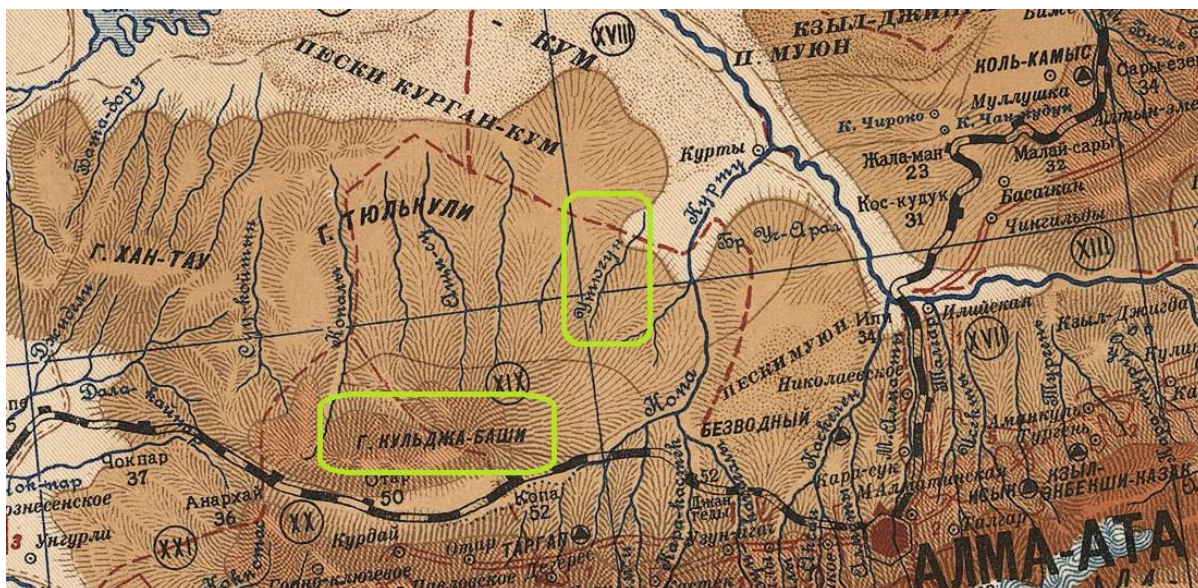
...Назвав (себя) каганом, а (свою супругу) — катун, я учредил свою ставку посредине Отюкена, к западу от священной вершины Сюнгюз-Башкан...

КАГАН



Карта 1931 года, фрагмент Северного Притяньшанья. Во всех старых картах

данного региона настойчиво показывается абсолютно микроскопическая по географическим меркам речка. Более того, на некоторых старых картах до 17 года, она показывается даже без нанесения русла – просто точка-река. Это, пожалуй, уникальный случай в картографии.



Сейчас можно только гадать, что обозначает слово Сюнгюз, да и слово Башкан не обязательно связано с головой, вершиной, но факт заключается в том, что вероятность буквального соседства довольно редких названий – Утюкен и Бас – (при всей очевидности, сочетание Бас довольно редко используется в тюркских языках для названий гор) /если это не те самые/ практически равна нулю.

И все-таки, что же это могло когда-то обозначать?

Вариант №1.

Кулжа — взрослый самец дикого горного барана

Сюгун (Сюнгун) - в некоторых тюркских языках обозначает Оленя (по поводу буквы Н - см. объяснение М. Кашгари, напр.: Сенир/Сенгир).

Если это так, то название, скорее всего, связано с древними наскальными изображениями на священных склонах древних гор.

Вариант №2.

Сенгізу-1. гл. понуд. заставить верить; 2. и.д. заставить верить.

Священные горы, другими словами.

ГАРДИЗИ СХЕМАТИЧНО ОПИСЫВАЕТ НАРОД ТУГУЗГУЗОВ:

...Тугузгузы - народ, царь которого носит титул тугузгуз-хакана. В древние времена в роде тугузгуз-хаканов был человек по имени Кур-тегин. Мать его происходила из Китая; хаканом был брат Кур-тегина, мать которого была свободной женщиной. Брат захотел убить Кур-тегина, перерезал ему горло и бросил его в то место, где были их трупы. У Кур-тегина была мамка; она отнесла его к манихеям и отдала динаверийцам, чтобы они его вылечили; те стали лечить его рану, так что ему стало лучше. После этого он пришел в город Азал, столицу тугузгузского хакана, и скрывался там; некоторое время [друзья Кур-тегина] обманывали [его брата], наконец сказали о нем тугузгузскому хакану и смягчили его сердце, так что он позволил брату прийти и оставил ему жизнь. К себе он его не допустил, но дал ему начальство над городом Пянджикетом. Там Кур-тегин усилился, склонил на свою сторону местных жителей, осыпал их милостями и ждал случая. Наконец, он услышал, что тугузгузский хакан вышел на охоту; Кур-тегин собрал многочисленный отряд и напал на тугузгузского хакана. Когда они сошлись, началась битва; Кур-тегин одержал победу над войском хакана; тугузгузский хакан бежал и заперся в крепости. Кур-тегин велел пустить воду на стены крепости; стены обрушились; Кур-тегин велел объявить помилование всем, которые будут просить о пощаде. Жители крепости были изнурены голодом; все они вышли и стали просить о пощаде; все получили помилование. Тугузгузский хакан остался в крепости; Кур-тегин послал своих людей в крепость задушить его; престолом хакана завладел Кур-тегин...

На что в этой истории следует обратить внимание?

- Первичная родина (между ТАРАЗОМ И САЙРАМОМ) Тугузгузов была относительно недалеко от территории северо-восточной части современного Таджикистана.

- Кур-Тегин – сочетание, которое использовалось исключительно на Тянь-Шане: Гур-хан, Кара-хан. Кур-тегин – есть первейший после главного наследника. Кур, Гур, Хар – понятия, никак не связанные с черным цветом. Как и большинство приставок /Кара/. Народная этимология, как правило, всегда упрощает, опирается на известные, расхожие смыслы. Вот почему Кара-Киргизы – масло масляное. Ибо Кир-Гизы уже есть Горные Гузы. Подозреваю теперь, что Черные Булгары – есть просто-напросто Балкарцы. И к социальному статусу название народа не

имеет никакого отношения. Булгары, живущие в горах, - со времен Великой Булгарии.

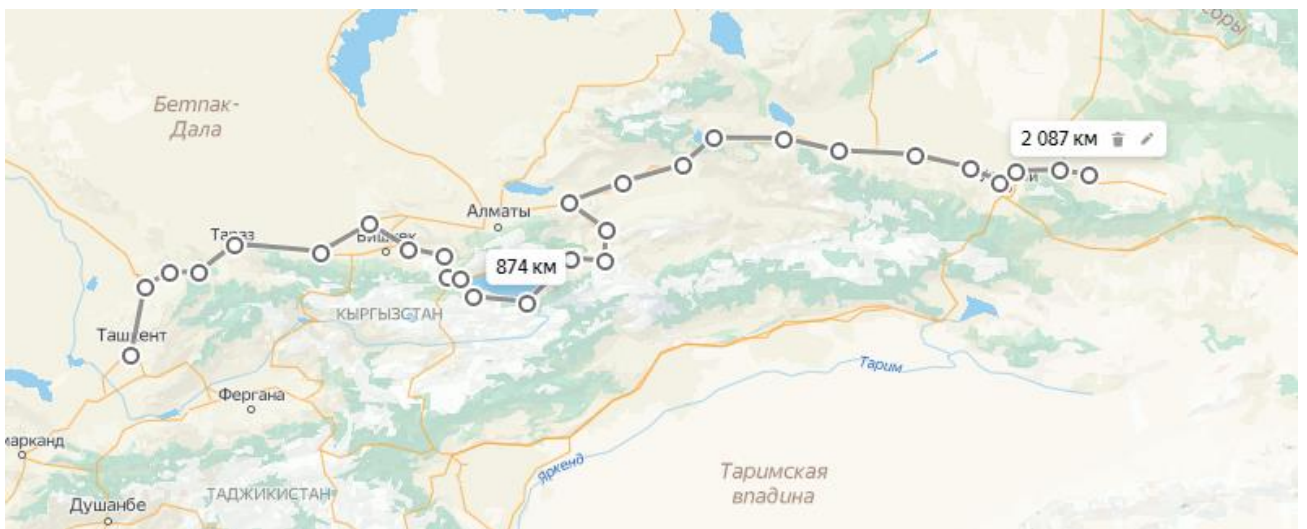
- Тугузгузы, будучи одним народом по отцовской линии, как бы разделялись на два вида: более монголоидные (те, которые от «китайки») – условно Татары; и менее монголоидные или вовсе без монголоидных черт – условно Уйгуры. Впрочем, слова /т-атар/ и /т-угуз/ – являются синонимами: Неверные (Безродные)...

ИБН АЛ-ФАКИХ АЛ-ХАМАДАНИ. ИЗВЕСТИЯ О СТРАНАХ

Рассказал он /Тамим ибн Бахр ал-Мутавви'и/, что, не доезжая пяти фарсахов до города, можно видеть золотую юрту царя, установленную на самом высоком месте его цитадели и вмещавшую сто человек. Упомянул он также, что хакан, король тугузгузов, был зятем китайского императора и что ежегодно китайский император посылал ему пятьсот тысяч кусков шелка. Упомянул он, что между Верхним Нушаджаном и Шашем, обычно, сорок перегонов.

Крайний предел Хорасана со стороны Шаша — это Верхний Нушаджан. От Нушаджана до столицы хакана, царя тугузгузов, три месяца пути через большие деревни, плодородные земли и рынки. Населяют эти земли тюрки, среди них есть огнепоклонники, есть и зиндики, приверженцы учения Мани. А царь их находится в большом, многолюдном городе с многочисленными рынками и имеющем двенадцать железных ворот. К северу от него — кимаки, а перед ним — Китай.

«Население Нушаджана и других близлежащих городов и деревень раз в году, весной, обходят; его вокруг и считают это праздником. Воду в него несут сто пятьдесят больших и малых рек, текущих из Тибета, а также из страны тугузгузов и кимаков. Сказал он, что длина его (пути в столицу хакана. — А. Ф.) — сорок дней на верблюдах, но всадник на лошади покроем этот путь за месяц, если постарается...



Итак, от Шаша до Верхнего Барсгана – 40 дней или 874км; От Верхнего Барсгана до ЖАНБАЛЫКА* = $2087-874=1213$ км – 90 дней – вариант №1; и 40 дней – вариант №2. Если учесть, что путь из Барсгана дальше уже идет вниз, то 900км – в горы и 1200 – с гор – вполне сопоставимые величины. И да, скорость по данному пути – не высокая (см. ниже). Что касается 90 дней, то, возможно, это один из вариантов – на юг через Тянь-Шанские тропы и перевалы – через довольно крупные горные города ханидов – к Тариму и далее на восток.

* У ГАРДИЗИ – ЧИНАНДЖКЕТ, где ЧИНАН – явная вариация ЖАН, ЧЖАН и тому подобное... ЖАНБАЛЫК (первичная столица уйгур), который в настоящее время ошибочно принимают за БИШБАЛЫК.

* КАШГАРИ: УЙГУР – эта область состоит из пяти городов, жители которых самые сильные и заядлые безбожники. Это СУЛМА, КУЖУ, ЖАНБАЛИК, БИШБАЛИК, ЙАНИБАЛИК. БАЛИК – город, крепость в наречии язычников и УЙГУР. Отсюда происходит название города БИШБАЛИК (район современной КУЛЬДЖИ) = пять городов – это самый большой город у УЙГУР. Другой их город называется ЙАНИБАЛИК = «новый город».

* АЛЬ-ОМАРИ (14 век): «ЯНГИ — это четыре города. Между каждым из них и другим один фарсах, каждый город имеет свое название. Один — ЙАНГИ, другой — ЙАНГИ-БАЛЫК, третий — КЕНДЖЕК, последний — ТАРАЗ».

Итак, ЙАНИБАЛИК – он же ОРДУБАЛЫК – последний из крупных городов уйгур. Во время путешествия Тамима ибн Бахра город еще не функционировал или даже не был заложен. На Великом Пути – торговая площадка, натуральная биржа между мусульманским Востоком и тюркским степным миром, финансовая столица Уйгурского каганата – все это появилось несколько позже,

хотя, как точка привязки к уйгурскому миру, данная местность уже стала использоваться. Располагался в районе ТАРАЗА.

АБУ СА'ИД ГАРДИЗИ. УКРАШЕНИЕ ИЗВЕСТИЙ

Китай - обширное государство; если бы мы занялись подробным описанием его, то книга вышла бы длиннее, чем предполагается. Что касается дорог туда из страны тугузгузов, то из Чинанджкета (ЖАНБАЛЫК, который ошибочно принимается за БЕШБАЛЫК) надо идти на восток в Камул; в степи, в месте Баг-Шура, приходят к реке, через которую переправляются на судне и на 8-й день достигают Камула. От Камула 7 дней пути через степь, где находятся источники и луга, до города Шачжоу, принадлежащего к городам Китая.

396км путник проходит за 7 дней, $813-396 = 417\text{км}$ – за 8 дней. Идеальные данные на предмет пропорций. Итак, за один день путник проходит 56км. Но вот такая скорость, видимо, достигается по равнинным и удобным дорогам.

